






**Схема расположения границ публичного сервитута
для эксплуатации объектов**

**ТП-43246, ТП-43245, ТП-47227, ТП-43187, ТП-43412, ТП-43240, ТП-43491, ТП-47174,
ТП-48849, ВЛ-10 КВ Ф.ПЕТРОВКА ОТ ПС «МУЛЛЫ»**

Обзорная схема границ объекта землеустройства

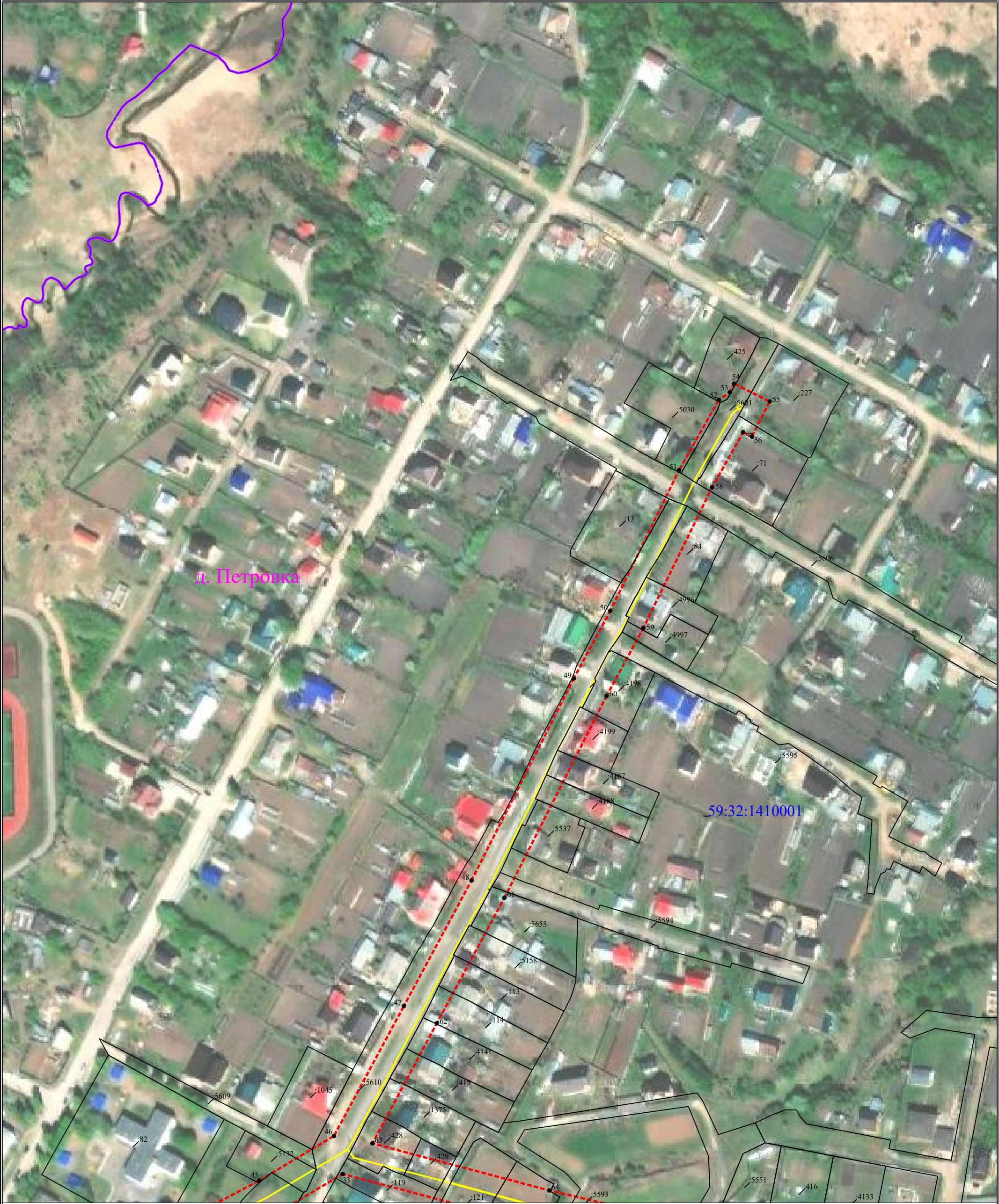


УСЛОВНЫЕ ОБОЗНАЧЕНИЯ

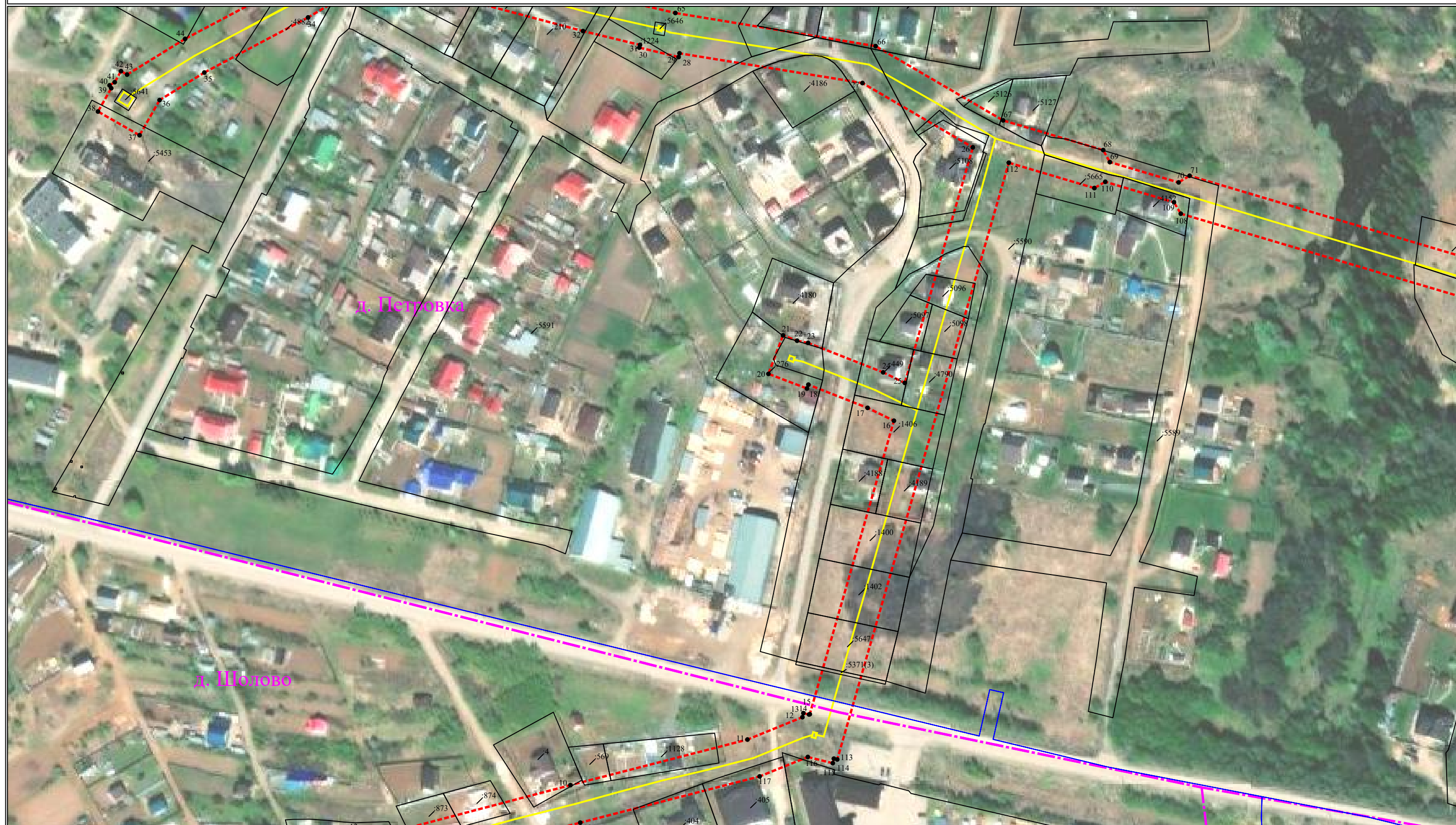
-  - границы устанавливаемого публичного сервитута
-  - ось линии, контур объекта
-  - границы муниципального образования, населенных пунктов
-  - границы кадастрового квартала
-  - границы земельных участков, попадающих в зону публичного сервитута

- 1 - обозначение характерной точки границы устанавливаемого публичного сервитута
- :123 - кадастровый номер земельного участка
- 59:32:0000000 - кадастровый номер квартала
- г. Пермь - наименование муниципального образования, населенного пункта

Схема расположения границ публичного сервитута
для эксплуатации объектов
ТП-43246, ТП-43245, ТП-47227, ТП-43187, ТП-43412, ТП-43240, ТП-43491, ТП-47174,
ТП-48849, ВЛ-10 КВ Ф.ПЕТРОВКА ОТ ПС «МУЛЛЫ»



**Схема расположения границ публичного сервитута
для эксплуатации объектов
ТП-43246, ТП-43245, ТП-47227, ТП-43187, ТП-43412, ТП-43240, ТП-43491, ТП-47174,
ТП-48849, ВЛ-10 КВ Ф.ПЕТРОВКА ОТ ПС «МУЛЛЫ»**



**ТП-43246, ТП-43245, ТП-47227, ТП-43187, ТП-43412, ТП-43240, ТП-43491, ТП-47174,
ТП-48849, ВЛ-10 КВ Ф.ПЕТРОВКА ОТ ПС «МУЛЛЫ»**

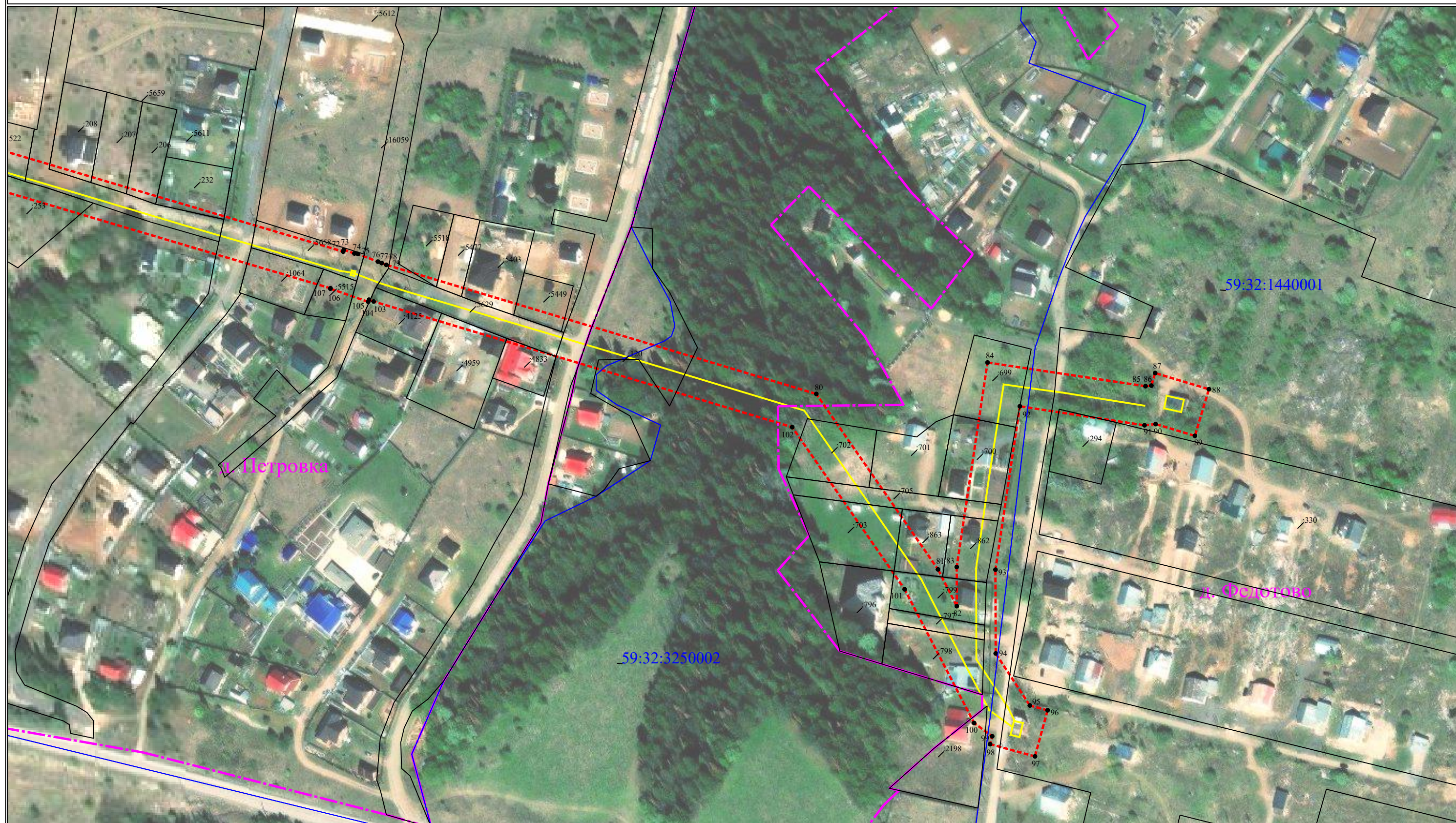
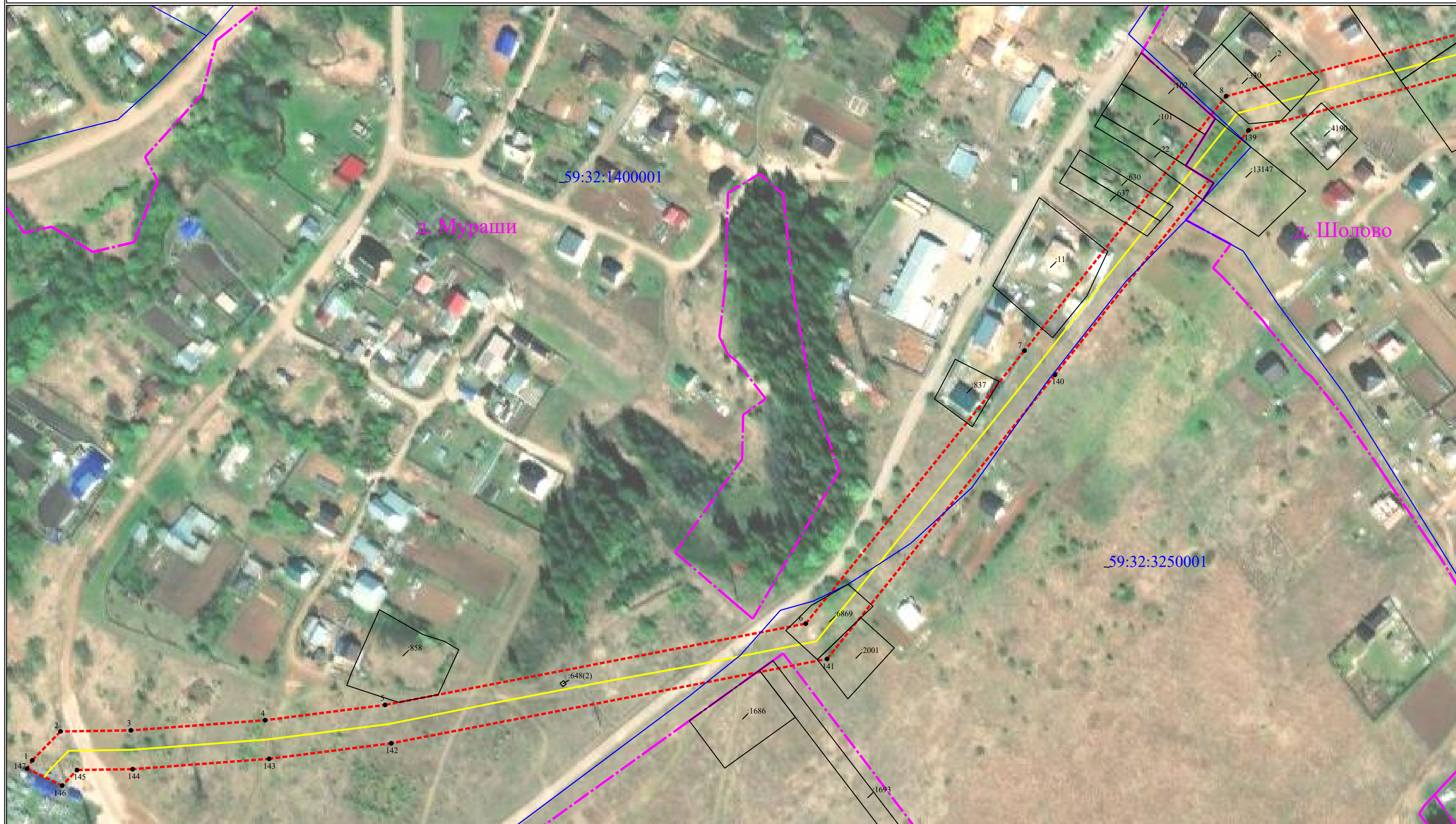


Схема расположения границ публичного сервитута
для эксплуатации объектов
ТП-43246, ТП-43245, ТП-47227, ТП-43187, ТП-43412, ТП-43240, ТП-43491, ТП-47174,
ТП-48849, ВЛ-10 КВ Ф.ПЕТРОВКА ОТ ПС «МУЛЛЫ»



Схема расположения границ публичного сервитута
для эксплуатации объектов
ТП-43246, ТП-43245, ТП-47227, ТП-43187, ТП-43412, ТП-43240, ТП-43491, ТП-47174,
ТП-48849, ВЛ-10 КВ Ф.ПЕТРОВКА ОТ ПС «МУЛЛЫ»



Сведения о местоположении границ объектов
ТП-43246, ТП-43245, ТП-47227, ТП-43187, ТП-43412, ТП-43240, ТП-43491,
ТП-47174, ТП-48849, ВЛ-10 кВ ф.Петровка от ПС Муллы

Перечень характерных точек		
Площадь зоны публичного сервитута 98704 кв.м		
Обозначение характерных точек границ	Координаты, м	
	X	Y
1	2	3
1	507933.42	2209880.82
2	507949.06	2209896.11
3	507949.63	2209934.22
4	507955.14	2210006.95
5	507963.39	2210071.87
6	508007.41	2210299.69
7	508155.14	2210418.18
8	508292.85	2210527.34
9	508401.48	2210933.93
10	508449.45	2211116.15
11	508474.18	2211212.1
12	508486.27	2211241.88
13	508488.48	2211242.42
14	508487.73	2211245.48
15	508487.89	2211245.88
16	508646.91	2211291.47
17	508653.9	2211277.19
18	508666.47	2211245.12
19	508664.41	2211244.34
20	508672.32	2211223.48
21	508693.17	2211231.36
22	508690.28	2211239
23	508689.09	2211244.97
24	508673.14	2211285.65
25	508667.41	2211297.37
26	508795.03	2211334.24
27	508829.91	2211274.42
28	508846.02	2211175.27
29	508844	2211174.79
30	508849.11	2211153.5
31	508850.57	2211153.85
32	508858.07	2211122.99
33	508887.77	2211011.36
34	508865.47	2210974.01
35	508835.59	2210917.77
36	508820.68	2210893.55
37	508801.62	2210882.67
38	508814.47	2210860.13
39	508827.1	2210867.34
40	508828.63	2210866.4
41	508830.36	2210869.2
42	508836.34	2210872.62
43	508834.48	2210875.9
44	508853.84	2210907.34
45	508884.05	2210964.22
46	508909.23	2211006.4
47	508982.7	2211045.91
48	509053.76	2211084.15
49	509167.77	2211141.83
50	509206.04	2211162.51
51	509285.63	2211201.37
52	509325.35	2211223.78
53	509329.68	2211230.06
54	509334.47	2211232.47
55	509324.42	2211252.48
56	509304.54	2211242.5
57	509307.02	2211237.55
58	509275.87	2211219.97
59	509196.41	2211181.18
60	509157.96	2211160.4
61	509043.95	2211102.73
62	508972.94	2211064.5
63	508905.03	2211028.13
64	508878.45	2211128.07
65	508867.87	2211173.03
66	508849.91	2211281.55
67	508809.66	2211350.65

1	2	3
68	508793.57	2211404.88
69	508787.07	2211408.5
70	508776.05	2211445.74
71	508779.67	2211451.72
72	508681.98	2211781.04
73	508682.96	2211781.38
74	508680.97	2211787.11
75	508680.67	2211789.04
76	508676.54	2211799.84
77	508675.83	2211801.89
78	508675.77	2211801.87
79	508674.8	2211804.4
80	508604.85	2212037.42
81	508509.76	2212103.38
82	508489.84	2212113.58
83	508511.06	2212113.51
84	508621.88	2212130.21
85	508609.04	2212215.83
86	508609.37	2212219
87	508616.17	2212221.04
88	508607.42	2212250.19
89	508582.14	2212242.6
90	508588.52	2212221.34
91	508587.86	2212215.28
92	508598.18	2212147.73
93	508509.61	2212134.51
94	508464.21	2212134.65
95	508436.03	2212153.16
96	508433.41	2212162.75
97	508408.43	2212155.92
98	508415.08	2212131.59
99	508419.33	2212132.75
100	508426.53	2212122.94
101	508498.97	2212085.31
102	508586.86	2212024.36
103	508654.95	2211797.52
104	508655.92	2211794.98
105	508654.78	2211794.59
106	508661.87	2211774.08
107	508662.11	2211774.16
108	508759.11	2211446.93
109	508765.29	2211443.23
110	508776.4	2211406.01
111	508773	2211400.09
112	508786.74	2211353.73
113	508463.38	2211260.78
114	508463.81	2211258.93
115	508461.38	2211258.33
116	508464.73	2211244.8
117	508454.2	2211218.71
118	508429.14	2211121.5
119	508383.46	2210948.36
120	508374.7	2210949.68
121	508387.7	2210993.09
122	508367.58	2210999.11
123	508354.21	2210954.47
124	508237.54	2210988.75
125	508094.62	2211037.81
126	508042.84	2211057.94
127	508050.41	2211151.06
128	508054.89	2211182.53
129	508034.09	2211185.48
130	508032.21	2211172.19
131	508030.21	2211173.17
132	508020.58	2211153.48
133	508029.22	2211149.24
134	508020.74	22111044
135	508087.39	2211018.09
136	508231.11	2210968.75
137	508356.52	2210931.78
138	508378.16	2210927.92
139	508274.36	2210539.47

1	2	3
140	508142.12	2210434.65
141	507988.3	2210311.26
142	507942.65	2210075.25
143	507934.24	2210009.07
144	507928.64	2209935.17
145	507928.19	2209905.07
146	507919.73	2209897
147	507928.94	2209877.98
1	507933.42	2209880.82